



Intervalle / Takte:

10 Minuten-Takt werktags;
abends und Wochenende
15 Minuten-Takt:

20 Minuten-Takt werktags;
abends und Wochenende
30 Minuten-Takt:

Linien 206 und 226 fahren
in Verkehrsspitzen jede 20
Minuten; sonst bedienen
in 30-60-Minuten Takt:

Legende:


Buslinie mit Haltestelle
und Endhaltestelle:




Endhaltestelle für nur einen
Teil der Verbindungen:



Richtungshaltestelle:














Wunschhaltestelle:



Haltestelle mit Umsteige-
möglichkeit zur S-Bahn:



Matrix	Linie	Route	Ziel	Starthaltestelle
126 FLUGPLATZ Langfeld 	12600	01	205	Lanzendorf
126 LANZENDORF	12600	02	121	Flugplatz →
126 SPORTZENTRUM	12600	03	126	Lanzendorf
126 LANZENDORF	12600	04	121	Sportzentrum
126 BERGSTRASSE	12600	05	106	Lanzendorf
156 MILTITZ- ROITZSCHEN 	15600	01	116	Bahnhof 
156  BAHNHOF	15600	02	102	Miltitz-Roitzschen 
176 BERGSTRASSE	17600	01	107	Bahnhof 
176  BAHNHOF	17600	02	103	Bergstrasse
176  BAHNHOF	17600	04	103	Bf. Randersdorf 
206 MILTITZ- ROITZSCHEN 	20600	01	118	Industriepark
206 INDUSTRIEPARK	20600	02	123	Miltitz-Roitzschen 
206 LANZENDORF	20600	04	122	Miltitz-Roitzschen 
226 POLIKLINIK	22600	01	201	Engelsberg
226 ENGELSBERG	22600	02	203	Poliklinik
 DIENSTFAHRT	00000	13	013	Für Betriebsfahrt 00000 14 eingeben.

126



Stadtverkehr Grünheim

GVB - Grünheimer Verkehrsbetriebe AG, Bergstrasse 9

Niederflurige Linie

Informationen über Verkehr unter: 0351 852 65 55;
oder im Internet: www.vvo-online.de

Gültig ab:
11.12.2016

Fahrzeit	Haltestellen:	Tarifzone	WERKTAGE Montag - Freitag		WOCHENENDE und Feiertage		
• FLUGPLATZ →		B	4	30	30	4	1 1
1 Langfeld		B	5	00 20 40 55	00 30	5	4 2
3 x Alte Kolonie		A	6	15 25 35 45 55	00 30	6	5 2
5 Sportzentrum		A	7	05 15 25 35 45 55	00 30 45	7	6 3
6 x Friedhof		A	8	05 15 25 35 45 55	00 15 30 45	8	6 4
7 x Dresdner Strasse		A	9	05 15 25 35 45 55	00 15 30 45	9	6 4
8 Lindenplatz		A	10	05 15 25 35 45 55	00 15 30 45	10	6 4
9 Am alten Bahnhof		A	11	05 15 25 35 45 55	00 15 30 45	11	6 4
10 Elsterplatz		A	12	05 15 25 35 45 55	00 15 30 45	12	6 4
11 Gaussdorf		A	13	05 15 25 35 45 55	00 15 30 45	13	6 4
12 x Weinberg		A	14	05 15 25 35 45 55	00 15 30 45	14	6 4
13 Bergstrasse		A	15	05 15 25 35 45 55	00 15 30 45	15	6 4
15 Waldstrasse		A	16	05 15 25 35 45 55	00 15 30 45	16	6 4
16 x Südplatte		A	17	05 15 25 35 45 55	00 15 30 45	17	6 4
18 Krankenhaus		A	18	05 15 25 35 45 55	00 15 30 45	18	6 4
19 Ostkreuz		A	19	05 15 25 35 45	00 15 30 45	19	5 4
20 Hochhausplatz		A	20	00 15 30 45	00 15 30 45	20	4 4
21 Siedlung		A	21	00 15 30 45	00 15 30 45	21	4 4
22 x Mühlenberg		A	22	00 30	00 30	22	2 2
23 Marienthal		A	23	00 30	00 30	23	2 2
25 Gärtenweg		A	0	00	00	0	1 1
26 Schulplatz		A	1			1	
26 x Forstweg		A	2			2	
28 LANZENDORF		A	3			3	

- Alle Verbindungen vom Niederflurwagen sichergestellt.

x - Wunschhaltestelle

Für aktuelle Abfahrtszeiten
QR-Code scannen:



126



Stadtverkehr Grünheim

GVB - Grünheimer Verkehrsbetriebe AG, Bergstrasse 9

Niederflurige Linie

Informationen über Verkehr unter: 0351 852 65 55;
oder im Internet: www.vvo-online.de

Gültig ab:
11.12.2016

Fahrzeit	Haltestellen:	Tarifzone	WERKTAGE Montag - Freitag		WOCHENENDE und Feiertage	
FLUGPLATZ →		B	4	05 35	05 35	4
Langfeld		B	5	05 25 45	05 35	5
x Alte Kolonie		A	6	00 10 20 30 40 50	05 35	6
• Sportzentrum		A	7	00 10 20 30 40 50	05 35 50	7
1 x Friedhof		A	8	00 10 20 30 40 50	05 20 35 50	8
2 x Dresdner Strasse		A	9	00 10 20 30 40 50	05 20 35 50	9
3 Lindenplatz		A	10	00 10 20 30 40 50	05 20 35 50	10
4 Am alten Bahnhof Ⓢ		A	11	00 10 20 30 40 50	05 20 35 50	11
5 Elsterplatz		A	12	00 10 20 30 40 50	05 20 35 50	12
6 Gaussdorf		A	13	00 10 20 30 40 50	05 20 35 50	13
7 x Weinberg		A	14	00 10 20 30 40 50	05 20 35 50	14
8 Bergstrasse		A	15	00 10 20 30 40 50	05 20 35 50	15
10 Waldstrasse		A	16	00 10 20 30 40 50	05 20 35 50	16
11 x Südplatte		A	17	00 10 20 30 40 50	05 20 35 50	17
13 Krankenhaus		A	18	00 10 20 30 40 50	05 20 35 50	18
14 Ostkreuz		A	19	00 10 20 30 40 50	05 20 35 50	19
15 Hochhausplatz		A	20	05 20 35 50	05 20 35 50	20
16 Siedlung		A	21	05 20 35 50	05 20 35 50	21
17 x Mühlenberg		A	22	05 35	05 35	22
18 Marienthal		A	23	05 35	05 35	23
20 Gärtenweg		A	0	05 35	05 35	0
21 Schulplatz		A	1	05	05	1
21 x Forstweg		A	2	05	05	2
23 LANZENDORF		A	3	05	05	3

106 74

2 2
3 2
6 2
6 3
6 4
6 4
6 4
6 4
6 4
6 4
6 4
6 4
6 4
6 4
6 4
6 4
6 4
4 4
4 4
2 2
2 2
1 1
1 1
1 1

♿ - Alle Verbindungen vom Niederflurwagen sichergestellt.
x - Wunschhaltestelle

Für aktuelle Abfahrtszeiten
QR-Code scannen:



156



Stadtverkehr Grünheim

GVB - Grünheimer Verkehrsbetriebe AG, Bergstrasse 9



Niederflurige Linie

Informationen über Verkehr unter: 0351 852 65 55;
oder im Internet: www.vvo-online.de

Gültig ab:
11.12.2016

Fahrzeit	Haltestellen:	Tarifzone A	WERKTAGE Montag - Freitag		WOCHENENDE und Feiertage	
• BAHNHOF			4	47	47	4
1 Lindenplatz			5	12 32 52	17 47	5
2 x Dresdner Strasse			6	08 28 48	17 47	6
3 x Hüttenbachstrasse			7	07 27 47	15 45	7
4 Sportzentrum			8	07 27 47	14 44	8
5 x Friedhof			9	07 27 47	14 44	9
6 Heidenau			10	07 27 47	14 44	10
6 Universität			11	07 27 47	14 44	11
8 Gaussdorf			12	07 27 47	14 44	12
9 Ostkreuz			13	07 27 47	14 44	13
10 Marktplatz			14	07 27 47	14 44	14
11 Krankenhaus			15	07 27 47	14 44	15
12 Ostkreuz			16	07 27 47	14 44	16
13 Hochhausplatz			17	07 27 47	14 44	17
14 Siedlung			18	07 27 47	14 44	18
15 Lüneburg			19	07 28 48	14 45	19
16 x P+R Parkplatz			20	08 28 48	15 45	20
17 MILTITZ-ROITZSCHEN			21	15 45	15 45	21
			22	17 47	17 47	22
			23	17 47	17 47	23
			0	17	17	0
			1			1
			2			2
			3			3

62 41

1 2

3 2

4 2

4 2

4 2

3 2

3 2

3 2

3 2

3 2

4 2

4 2

4 2

4 2

3 2

3 2

2 2

2 2

2 2

2 2

1 1

- Alle Verbindungen vom Niederflurwagen sichergestellt.

x - Wunschhaltestelle

Für aktuelle Abfahrtszeiten
QR-Code scannen:



156



Stadtverkehr Grünheim

GVB - Grünheimer Verkehrsbetriebe AG, Bergstrasse 9



Niederflurige Linie

Informationen über Verkehr unter: 0351 852 65 55;
oder im Internet: www.vvo-online.de

Gültig ab:
11.12.2016

Fahrzeit	Haltestellen:	Tarifzone A	WERKTAGE Montag - Freitag		WOCHENENDE und Feiertage		
• MILTITZ-ROITZSCHEN Ⓢ			4	37 57	37	4	55 39
1 x P+R Parkplatz			5	17 37 56	07 37	5	2 1
2 Lüneburg			6	16 36 55	07 37	6	3 2
3 Siedlung			7	15 35 55	08 38	7	3 2
5 Hochhausplatz			8	15 35 55	08 38	8	3 2
6 Ostkreuz			9	15 35 55	08 38	9	3 2
7 Krankenhaus			10	15 35 55	08 38	10	3 2
8 Ostkreuz			11	15 35 55	08 38	11	3 2
10 Gaussdorf			12	15 35 55	08 38	12	3 2
11 Universität			13	15 35 55	08 38	13	3 2
12 Heidenau			14	15 35 55	08 38	14	3 2
13 x Hüttenbachstrasse			15	15 35 55	08 38	15	3 2
14 Sportzentrum			16	15 35 55	08 38	16	3 2
15 x Friedhof			17	15 35 55	08 38	17	3 2
16 x Dresdner Strasse			18	15 37 57	08 39	18	3 2
17 Lindenplatz			19	17 39	09 39	19	3 2
18 BAHNHOF Ⓢ			20	09 39	09 39	20	2 2
			21	09 39	09 39	21	2 2
			22	09 37	09 37	22	2 2
			23	07 37	07 37	23	2 2
			0			0	
			1			1	
			2			2	
			3			3	

Ⓢ - **Alle Verbindungen** vom Niederflurwagen sichergestellt.
x - Wunschhaltestelle

Für aktuelle Abfahrtszeiten
QR-Code scannen:



176



Stadtverkehr Grünheim

GVB - Grünheimer Verkehrsbetriebe AG, Bergstrasse 9



Niederflurige Linie

Informationen über Verkehr unter: 0351 852 65 55;
oder im Internet: www.vvo-online.de

Gültig ab:
11.12.2016

Fahrzeit	Haltestellen:	Tarifzone A	WERKTAGE Montag - Freitag	WOCHENENDE und Feiertage	
• BAHNHOF Ⓢ			4	4	
1 Nordspitze			5 02 22 42	02 32	5 3 2
2 Universität			6 03 23 43	02 32	6 3 2
3 Gaussdorf			7 02 22 42	02 32	7 3 2
4 Ostkreuz			8 02 22 42	04 34	8 3 2
5 Marktplatz			9 02 22 42	04 34	9 3 2
6 Krankenhaus			10 02 22 42	04 34	10 3 2
7 Ostkreuz			11 02 22 42	04 34	11 3 2
8 Hochhausplatz			12 02 22 42	04 34	12 3 2
9 Siedlung			13 02 22 42	04 34	13 3 2
10 Einkaufszentrum			14 02 22 42	04 34	14 3 2
12 Waldstrasse			15 02 22 42	04 34	15 3 2
13 BERGSTRASSE			16 02 22 42	04 34	16 3 2
			17 02 22 42	04 34	17 3 2
			18 02 22 43	04 35	18 3 2
			19 03 23 43	05 35	19 3 2
			20 05 35	05 35	20 2 2
			21 05 35	05 35	21 2 2
			22 05 32	05 32	22 2 2
			23 02 32	02 32	23 2 2
			0 02	02	0 1 1
			1		1
			2		2
			3		3

Ⓢ - Alle Verbindungen vom Niederflurwagen sichergestellt.
x - Wunschhaltestelle

Für aktuelle Abfahrtszeiten
QR-Code scannen:



176



Stadtverkehr Grünheim

GVB - Grünheimer Verkehrsbetriebe AG, Bergstrasse 9



Niederflurige Linie

Informationen über Verkehr unter: 0351 852 65 55;
oder im Internet: www.vvo-online.de

Gültig ab:
11.12.2016

Fahrzeit	Haltestellen:	Tarifzone	WERKTAGE (Montag - Freitag)		
• BF. RANDERSDORF Ⓢ		B	4	4	
1 Teichweg		B	5 25	5	1
3 Sportzentrum		A	6 19 39	6	2
4 x Friedhof		A	7 19 39	7	2
6 Bergstrasse		A	8 19 39	8	2
7 Waldstrasse		A	9 39	9	1
9 Einkaufszentrum		A	10 39	10	1
10 Konaretzki-Strasse		A	11 39	11	1
11 Hochhausplatz		A	12 39	12	1
12 Ostkreuz		A	13 19 39	13	2
13 Krankenhaus		A	14 19 39	14	2
14 Ostkreuz		A	15 19 39	15	2
16 Gaussdorf		A	16 19 39	16	2
17 Universität		A	17 19 39	17	2
17 Nordspitze		A	18 20 40	18	2
19 BAHNHOF Ⓢ		A	19	19	
			20	20	
			21	21	
			22	22	
			23	23	
			0	0	
			1	1	
			2	2	
			3	3	

**Am Samstag, Sonntag und Feiertag verkehrt
nur im Abschnitt Bergstrasse – Bahnhof Ⓢ**

23

♿ - **Alle Verbindungen** vom Niederflurwagen sichergestellt.
x - Wunschhaltestelle

Für aktuelle Abfahrtszeiten
QR-Code scannen:



176



Stadtverkehr Grünheim

GVB - Grünheimer Verkehrsbetriebe AG, Bergstrasse 9



Niederflurige Linie

Informationen über Verkehr unter: 0351 852 65 55;
oder im Internet: www.vvo-online.de

Gültig ab:
11.12.2016

Fahrzeit	Haltestellen:	Tarifzone	WERKTAGE Montag - Freitag		WOCHENENDE und Feiertage		
			4	5	4	5	
	BF. RANDERSDORF	B	4	26 51	26 56	4	2 2
	Teichweg	B	5	11 31 46	26 56	5	3 2
	Sportzentrum	A	6	05 25 45	26 56	6	3 2
	x Friedhof	A	7	05 25 45	23 53	7	3 2
	• Bergstrasse	A	8	05 25 45	23 53	8	3 2
1	Waldstrasse	A	9	05 25 45	23 53	9	3 2
3	Einkaufszentrum	A	10	05 25 45	23 53	10	3 2
4	Konaretzki-Strasse	A	11	05 25 45	23 53	11	3 2
5	Hochhausplatz	A	12	05 25 45	23 53	12	3 2
6	Ostkreuz	A	13	05 25 45	23 53	13	3 2
7	Krankenhaus	A	14	05 25 45	23 53	14	3 2
8	Ostkreuz	A	15	05 25 45	23 53	15	3 2
10	Gaussdorf	A	16	05 25 45	23 53	16	3 2
11	Universität	A	17	05 25 45	23 53	17	3 2
11	Nordspitze	A	18	05 26 46	23 53	18	3 2
13	BAHNHOF	A	19	06 26 53	23 53	19	3 2
			20	23 53	23 53	20	2 2
			21	23 53	23 53	21	2 2
			22	26 56	26 56	22	2 2
			23	26 56	26 56	23	2 2
			0			0	
			1			1	
			2			2	
			3			3	

55 40

- Alle Verbindungen vom Niederflurwagen sichergestellt.
x - Wunschhaltestelle

Für aktuelle Abfahrtszeiten
QR-Code scannen:



206



Stadtverkehr Grünheim

GVB - Grünheimer Verkehrsbetriebe AG, Bergstrasse 9



Niederflurige Linie

Informationen über Verkehr unter: 0351 852 65 55;
oder im Internet: www.vvo-online.de

Gültig ab:
11.12.2016

Fahrzeit	Haltestellen:	Tarifzone A	WERKTAGE		SAMSTAG und Feiertage	SONNTAG u. Tag vorm Werktag	46	31	32	
			Montag - Freitag							
• INDUSTRIEPARK			4	45					4	1
1 Lanzendorf			5	25 45 46	25	25			5	3 1 1
2 x Forstweg			6	05 25 45	25	25			6	3 1 1
2 Schulplatz			7	05 25 45	25 55	25 55			7	3 2 2
3 Gärtenweg			8	05 25 55	25 55	25 55			8	3 2 2
5 Marienthal			9	25 51	25 55	25 55			9	2 2 2
6 x Mühlenberg			10	25 51	25 55	25 55			10	2 2 2
7 Lüneburg			11	51	55	55			11	1 1 1
8 x P+R Parkplatz			12	25 51	25 55	25 55			12	2 2 2
9 MILTITZ-ROITZSCHEN			13	25 45	25 55	25 55			13	2 2 2
			14	05 11 25 45	25 55	25 55			14	4 2 2
			15	05 25 45	25 55	25 55			15	3 2 2
			16	05 25 45	55	55			16	3 1 1
			17	05 25 45	25 55	25 55			17	3 2 2
			18	05 25 55	25 55	25 55			18	3 2 2
			19	25 55	25 55	25 55			19	2 2 2
			20	25	25	25			20	1 1 1
			21	25 56	25 56	25 56			21	2 2 2
			22	25 26	26	25 26			22	2 1 2
			23	25	25	25			23	1 1 1
			0						0	
			1						1	
			2						2	
			3						3	

- Alle Verbindungen vom Niederflurwagen sichergestellt.

x - Wunschhaltestelle

- Verstärkerfahrt (bedient nicht an den Feiertagen, die von weiterem freien Tag gefolgt sind).

Für aktuelle Abfahrtszeiten

QR-Code scannen:



206



Stadtverkehr Grünheim

GVB - Grünheimer Verkehrsbetriebe AG, Bergstrasse 9



Niederflurige Linie

Informationen über Verkehr unter: 0351 852 65 55;
oder im Internet: www.vvo-online.de

Gültig ab:
11.12.2016

Fahrzeit	Haltestellen:	Tarifzone A	WERKTAGE		SAMSTAG und Feiertage	SONNTAG u. Tag vorm Werktag	48	33	34	
			Montag - Freitag							
• MILTITZ-ROITZSCHEN Ⓢ			4							
1 x P+R Parkplatz			5	00 40	40	40	5	2	1	1
2 Lüneburg			6	00 01 20 40	40	40	6	4	1	1
3 x Mühlenberg			7	00 20 40	40	40	7	3	1	1
4 Marienthal			8	00 20 40	10 40	10 40	8	3	2	2
5 Gärtenweg			9	14 40	10 40	10 40	9	2	2	2
6 x Forstweg			10	14 40	10 40	10 40	10	2	2	2
8 Lanzendorf			11	14	10	10	11	1	1	1
9 INDUSTRIEPARK			12	14 40	10 40	10 40	12	2	2	2
			13	14 40	10 40	10 40	13	2	2	2
			14	00 01 20 40	10 40	10 40	14	4	2	2
			15	00 20 40	10 40	10 40	15	3	2	2
			16	00 20 40	10	10	16	3	1	1
			17	00 20 40	10 40	10 40	17	3	2	2
			18	00 20 40	10 40	10 40	18	3	2	2
			19	10 40	10 40	10 40	19	2	2	2
			20	10 40	10 40	10 40	20	2	2	2
			21	40	40	40	21	1	1	1
			22	15 40 41	15 41	15 40 41	22	3	2	3
			23	40	40	40	23	1	1	1
			0	La 05 La 35	La 05 La 35	La 05 La 35	0	2	2	2
			1				1			
			2				2			
			3				3			

♿ - **Alle Verbindungen** vom Niederflurwagen sichergestellt.

x - Wunschhaltestelle

⦿ - **Verstärkerfahrt** (bedient nicht an den Feiertagen, die von weiterem freien Tag gefolgt sind).

La - fährt nur bis **Lanzendorf** (Ausstieg in Hst. in der Schleife)

Für aktuelle Abfahrtszeiten

QR-Code scannen:



226



Stadtverkehr Grünheim

GVB - Grünheimer Verkehrsbetriebe AG, Bergstrasse 9



Niederflurige Linie

Informationen über Verkehr unter: 0351 852 65 55;
oder im Internet: www.vvo-online.de

Gültig ab:
11.12.2016

Fahrzeit	Haltestellen:	Tarifzone	WERKTAGE Montag - Freitag		WOCHENENDE und Feiertage		
• ENGELSBERG		B	4	30	30	4	44 33
1 Tannenthal		B	5	10 45	30	5	1 1
2 Burkharder Weg		B	6	04 24 44	30	6	2 1
4 Bf. Randersdorf		B	7	04 24 44	27 57	7	3 1
5 Teichweg		B	8	04 24 44	27 57	8	3 2
7 x Dresdner Strasse		A	9	04 29 59	27 57	9	3 2
8 Lindenplatz		A	10	29 59	27 57	10	2 2
9 Nordspitze		A	11	29 59	27 57	11	2 2
10 Universität		A	12	29 59	27 57	12	2 2
11 x Wohnheim		A	13	29 59	27 57	13	2 2
12 x Birkenheide		A	14	24 44	27 57	14	2 2
14 Einkaufszentrum		A	15	04 24 44	27 57	15	2 2
15 Konaretzki-Strasse		A	16	04 24 44	27 57	16	2 2
16 x Randweg		A	17	04 24 44	27 57	17	3 2
17 Ostkreuz		A	18	04 24 44	27 57	18	3 2
18 Krankenhaus		A	19	04 24 44	27 57	19	3 2
19 POLIKLINIK		A	20	05 27 57	27 57	20	3 2
			21	27	27	21	1 1
			22	00	00	22	1 1
			23	00	00	23	1 1
			0	00	00	0	
			1			1	
			2			2	
			3			3	

- **Alle Verbindungen** vom Niederflurwagen sichergestellt.
x - Wunschhaltestelle

Für aktuelle Abfahrtszeiten
QR-Code scannen:



226



Stadtverkehr Grünheim

GVB - Grünheimer Verkehrsbetriebe AG, Bergstrasse 9



Niederflurige Linie

Informationen über Verkehr unter: 0351 852 65 55;
oder im Internet: www.vvo-online.de

Gültig ab:
11.12.2016

Fahrzeit	Haltestellen:	Tarifzone	WERKTAGE Montag - Freitag		WOCHENENDE und Feiertage		45	34	
			4	5	6	7			8
• POLIKLINIK		A	4	51		51	4	1	1
1 Krankenhaus		A	5	21 51		51	5	2	1
2 Ostkreuz		A	6	18 38 58		51	6	3	1
3 x Randweg		A	7	18 38 58		51	7	3	1
4 Konaretzki-Strasse		A	8	18 38 58		24 54	8	3	2
5 Einkaufszentrum		A	9	18 52		24 54	9	2	2
7 x Wohnheim		A	10	22 52		24 54	10	2	2
9 Universität		A	11	22 52		24 54	11	2	2
9 Nordspitze		A	12	22 52		24 54	12	2	2
11 Lindenplatz		A	13	22 52		24 54	13	2	2
12 x Dresdner Strasse		A	14	18 38 58		24 54	14	3	2
14 Teichweg		B	15	18 38 58		24 54	15	3	2
15 Bf. Randersdorf		B	16	18 38 58		24 54	16	3	2
16 Burkharder Weg		B	17	18 38 58		24 54	17	3	2
17 Tannenthal		B	18	18 38 58		24 54	18	3	2
19 ENGELSBERG		B	19	22 52		24 54	19	2	2
			20	24 54		24 54	20	2	2
			21	24		24	21	1	1
			22	21		21	22	1	1
			23	21		21	23	1	1
			0	21		21	0	1	1
			1				1		
			2				2		
			3				3		

- **Alle Verbindungen** vom Niederflurwagen sichergestellt.
x - Wunschhaltestelle

Für aktuelle Abfahrtszeiten
QR-Code scannen:

