



### Intervalle / Takte:

10 Minuten-Takt werktags;  
abends und Wochenende  
15 Minuten-Takt:

20 Minuten-Takt werktags;  
abends und Wochenende  
30 Minuten-Takt:

Linien 206 und 226 fahren  
in Verkehrsspitzen jede 20  
Minuten; sonst bedienen  
in 30-60-Minuten Takt:

### Legende:

Buslinie mit Haltestelle  
und Endhaltestelle:




Endhaltestelle für nur einen  
Teil der Verbindungen:



Richtungshaltestelle:













Wunschhaltestelle:



Haltestelle mit Umstiegs-  
möglichkeit zur S-Bahn:



**Tarifzone A**  
**Tarifzone B**

Matrix	Linie	Route	Ziel	Starthaltestelle
126 FLUGPLATZ Langfeld 	12600	01	205	Lanzendorf
126 LANZENDORF	12600	02	121	Flugplatz →
126  BAHNHOF	12600	03	101	Lanzendorf
126 LANZENDORF	12600	04	121	Bahnhof 
126 BERGSTRASSE	12600	05	106	Lanzendorf
156 MILTITZ- ROITZSCHEN 	15600	01	116	Bahnhof 
156  BAHNHOF	15600	02	102	Miltitz-Roitzschen 
176 BERGSTRASSE	17600	01	107	Bahnhof 
176  BAHNHOF	17600	02	103	Bergstrasse
176 SPORTZENTRUM über Bergstrasse	17600	03	127	Bahnhof 
206 MILTITZ- ROITZSCHEN 	20600	01	118	Industriepark
206 INDUSTRIEPARK	20600	02	123	Miltitz-Roitzschen 
206 LANZENDORF	20600	04	122	Miltitz-Roitzschen 
226 POLIKLINIK	22600	01	201	Engelsberg
226 ENGELSBERG	22600	02	203	Poliklinik
 DIENSTFAHRT	00000	13	013	Für Betriebsfahrt 0000 14 eingeben.

# 126

Fahrzeit	Haltestellen:	Tarifzone	WERKTAGE Montag - Freitag				WOCHENENDE und Feiertage									
			4	5	6	7	15	44								
• <b>LANZENDORF</b>		A	4	15	44			15	44	4	2	2				
1 x Forstweg		A	5	04	24	39 <sup>Ba</sup>	48	58	14	44	5	5	2			
1 Schulplatz		A	6	Ba	Ba	Ba	Ba		13	43	6	6	2			
2 Gärtenweg		A	6	08	18	28	38	48	57	13	43	6	2			
4 Marienthal		A	7	Ba	Ba	Ba	Ba		12	27	42	57	7	6	4	
5 x Mühlenberg		A	7	07	17	27	37	47	57	12	27	42	57	7	6	4
6 Siedlung		A	8	Ba	Ba	Ba	Ba		12	27	42	57	8	6	4	
8 Hochhausplatz		A	8	07	17	27	37	47	57	12	27	42	57	8	6	4
9 Ostkreuz		A	9	Ba	Ba	Ba	Ba		12	27	42	57	9	6	4	
10 Krankenhaus		A	9	07	17	27	37	47	57	12	27	42	57	9	6	4
11 x Südplatte		A	10	Ba	Ba	Ba	Ba		12	27	42	57	10	6	4	
13 Waldstrasse		A	10	07	17	27	37	47	57	12	27	42	57	10	6	4
14 Bergstrasse		A	11	Ba	Ba	Ba	Ba		12	27	42	57	11	6	4	
15 x Birkenheide		A	11	07	17	27	37	47	57	12	27	42	57	11	6	4
16 x Weinberg		A	12	Ba	Ba	Ba	Ba		12	27	42	57	12	6	4	
17 Gaussdorf		A	12	07	17	27	37	47	57	12	27	42	57	12	6	4
18 Elsterplatz		A	13	Ba	Ba	Ba	Ba		12	27	42	57	13	6	4	
19 Am alten Bahnhof		A	13	07	17	27	37	47	57	12	27	42	57	13	6	4
21 BAHNHOF Ⓢ		A	14	Ba	Ba	Ba	Ba		12	27	42	57	14	6	4	
22 Lindenplatz		A	14	07	17	27	37	47	57	12	27	42	57	14	6	4
23 x Dresdner Strasse		A	15	Ba	Ba	Ba	Ba		12	27	42	57	15	6	4	
24 x Hüttenbachstrasse		A	15	07	17	27	37	47	57	12	27	42	57	15	6	4
29 x Langfeld		B	16	Ba	Ba	Ba	Ba		12	27	42	57	16	6	4	
31 FLUGPLATZ →		B	16	07	17	27	37	47	57	12	27	42	57	16	6	4
			17	Ba	Ba	Ba	Ba		12	27	42	57	17	6	4	
			17	07	17	27	37	47	57	12	27	42	57	17	6	4
			18	Ba	Ba	Ba	Ba		12	28	43	58	18	6	4	
			18	07	17	28	38	48	58	12	28	43	58	18	6	4
			19	Ba	Ba	Ba	Ba		13	28	43	58	19	5	4	
			19	08	18	28	43	58		13	28	43	58	19	5	4
			20	Ba	Ba	Ba	Ba		13	28	43	59	20	4	4	
			20	13	28	43	59		13	28	43	59	20	4	4	
			21	Ba	Ba	Bg	Bg		14	29	44	59	21	4	4	
			21	14	29	44	59		14	29	44	59	21	4	4	
			22	14	44				14	44			22	2	2	
			22	14	44				14	44			22	2	2	
			0	15					15				0	1	1	
			1	00					00				1	1	1	
			2	15					15				2	1	1	
			3	30					30				3	1	1	

♿ - Alle Verbindungen vom Niederflurwagen sichergestellt.

x - Wunschhaltestelle

Ba - fährt nur bis **Bahnhof** Ⓢ

Bg - fährt nur bis **Bergstrasse**

Für aktuelle Abfahrtszeiten

QR-Code scannen:



106 74

2 2

5 2

6 2

6 4

6 4

6 4

6 4

6 4

6 4

6 4

6 4

6 4

6 4

6 4

6 4

5 4

4 4

4 4

2 2

2 2

1 1

1 1

1 1

1 1

# 126



**Niederflurige Linie**  
 Informationen über Verkehr unter: 0351 852 65 55;  
 oder im Internet: [www.vvo-online.de](http://www.vvo-online.de)

Gültig ab:  
**01.10.2016**

Fahrzeit	Haltestellen:	Tarifzone	WERKTAGE Montag - Freitag		WOCHENENDE und Feiertage	
• <b>FLUGPLATZ</b> →		B	<b>4</b>	27 57	27 57	<b>4</b>
1 x Langfeld		B	<b>5</b>	17 37 52	27 57	<b>5</b>
6 Sportzentrum		A	<b>6</b>	12 32 52	27 57	<b>6</b>
7 x Friedhof		A	<b>7</b>	12 32 52	27 57	<b>7</b>
8 x Dresdner Strasse		A	<b>8</b>	12 32 52	27 57	<b>8</b>
9 Lindenplatz		A	<b>9</b>	12 32 52	27 57	<b>9</b>
11 Bahnhof Ⓢ		A	<b>10</b>	12 32 52	27 57	<b>10</b>
12 Am alten Bahnhof		A	<b>11</b>	12 32 52	27 57	<b>11</b>
13 Elsterplatz		A	<b>12</b>	12 32 52	27 57	<b>12</b>
14 Gaussdorf		A	<b>13</b>	12 32 52	27 57	<b>13</b>
15 x Weinberg		A	<b>14</b>	12 32 52	27 57	<b>14</b>
16 Bergstrasse		A	<b>15</b>	12 32 52	27 57	<b>15</b>
18 Waldstrasse		A	<b>16</b>	12 32 52	27 57	<b>16</b>
19 x Südplatte		A	<b>17</b>	12 32 52	27 57	<b>17</b>
21 Krankenhaus		A	<b>18</b>	12 32 52	27 57	<b>18</b>
22 Ostkreuz		A	<b>19</b>	12 32 57	27 57	<b>19</b>
23 Hochhausplatz		A	<b>20</b>	27 57	27 57	<b>20</b>
24 Siedlung		A	<b>21</b>	27 57	27 57	<b>21</b>
25 x Mühlenberg		A	<b>22</b>	27 57	27 57	<b>22</b>
26 Marienthal		A	<b>23</b>	27 57	27 57	<b>23</b>
28 Gärtenweg		A	<b>0</b>	27	27	<b>0</b>
29 Schulplatz		A	<b>1</b>	27	27	<b>1</b>
29 x Forstweg		A	<b>2</b>	42	42	<b>2</b>
31 LANZENDORF		A	<b>3</b>	57	57	<b>3</b>

59 44

2 2

3 2

3 2

3 2

3 2

3 2

3 2

3 2

3 2

3 2

3 2

3 2

3 2

3 2

3 2

3 2

2 2

2 2

2 2

2 2

1 1

1 1

1 1

1 1

♿ - Alle Verbindungen vom Niederflurwagen sichergestellt.  
 x - Wunschhaltestelle

Für aktuelle Abfahrtszeiten  
 QR-Code scannen:



# 126



**Niederflurige Linie**  
 Informationen über Verkehr unter: 0351 852 65 55;  
 oder im Internet: [www.vvo-online.de](http://www.vvo-online.de)

Gültig ab:  
**01.10.2016**

Fahrzeit	Haltestellen:	Tarifzone	WERKTAGE Montag - Freitag		WOCHENENDE und Feiertage	
FLUGPLATZ →		B	4	08 38	08 38	4
x Langfeld		B	5	08 28 48	08 38	5
Sportzentrum		A	6	Ba Ba Ba	08 38	6
x Friedhof		A	7	03 13 23 33 43 53	08 38	7
x Dresdner Strasse		A	7	Ba Ba Ba	08 38 Ba	7
Lindenplatz		A	8	03 13 23 33 43 53	08 Ba 23 38 53	8
• <b>BAHNHOF</b> Ⓢ		A	9	Ba Ba Ba	08 Ba Ba Ba	9
1 Am alten Bahnhof		A	10	03 13 23 33 43 53	08 23 38 53	10
2 Elsterplatz		A	11	Ba Ba Ba	08 Ba Ba Ba	11
3 Gaussdorf		A	11	03 13 23 33 43 53	08 23 38 53	11
4 x Weinberg		A	12	Ba Ba Ba	08 Ba Ba Ba	12
5 Bergstrasse		A	13	03 13 23 33 43 53	08 23 38 53	13
7 Waldstrasse		A	14	Ba Ba Ba	08 Ba Ba Ba	14
8 x Südplatte		A	15	03 13 23 33 43 53	08 23 38 53	15
10 Krankenhaus		A	16	Ba Ba Ba	08 Ba Ba Ba	16
11 Ostkreuz		A	17	03 13 23 33 43 53	08 23 38 53	17
12 Hochhausplatz		A	18	Ba Ba Ba	08 Ba Ba Ba	18
13 Siedlung		A	19	03 13 23 33 43 53	08 23 38 53	19
14 x Mühlenberg		A	20	Ba Ba Ba	08 Ba Ba Ba	20
15 Marienthal		A	21	08 23 38 53	08 23 38 53	21
17 Gärtenweg		A	22	Ba Ba Ba	08 Ba Ba Ba	22
18 Schulplatz		A	23	08 23 38 53	08 23 38 53	23
18 x Forstweg		A	0	08 38	08 38	0
20 LANZENDORF		A	1	38	38	1
			2	53	53	2
			3			3

105 73  
 2 2  
 3 2  
 6 2  
 6 3  
 6 4  
 6 4  
 6 4  
 6 4  
 6 4  
 6 4  
 6 4  
 6 4  
 6 4  
 6 4  
 6 4  
 6 4  
 6 4  
 6 4  
 6 4  
 6 4  
 4 4  
 4 4  
 2 2  
 2 2  
 2 2  
 1 1  
 1 1

♿ - Alle Verbindungen vom Niederflurwagen sichergestellt.  
 x - Wunschaltestelle  
 Ba - beginnt am **Bahnhof** Ⓢ (ein leerer Wagen)

Für aktuelle Abfahrtszeiten  
 QR-Code scannen:



# 156



**Niederflurige Linie**  
 Informationen über Verkehr unter: 0351 852 65 55;  
 oder im Internet: [www.vvo-online.de](http://www.vvo-online.de)

Gültig ab:  
**01.10.2016**

Fahrzeit	Haltestellen:	Tarifzone A	WERKTAGE Montag - Freitag		WOCHENENDE und Feiertage		
• <b>BAHNHOF</b>			<b>4</b>	47	47	<b>4</b>	62 41
1 Lindenplatz			<b>5</b>	12 32 52	17 47	<b>5</b>	1 2
2 x Dresdner Strasse			<b>6</b>	08 28 48	17 47	<b>6</b>	3 2
3 x Hüttenbachstrasse			<b>7</b>	07 27 47	15 45	<b>7</b>	4 2
4 Sportzentrum			<b>8</b>	07 27 47	14 44	<b>8</b>	4 2
5 x Friedhof			<b>9</b>	07 27 47	14 44	<b>9</b>	4 2
6 Heidenau			<b>10</b>	07 27 47	14 44	<b>10</b>	3 2
6 Universität			<b>11</b>	07 27 47	14 44	<b>11</b>	3 2
8 Gaussdorf			<b>12</b>	07 27 47	14 44	<b>12</b>	3 2
9 Ostkreuz			<b>13</b>	07 27 47	14 44	<b>13</b>	3 2
10 Marktplatz			<b>14</b>	07 27 47	14 44	<b>14</b>	3 2
11 Krankenhaus			<b>15</b>	07 27 47	14 44	<b>15</b>	4 2
12 Ostkreuz			<b>16</b>	07 27 47	14 44	<b>16</b>	4 2
13 Hochhausplatz			<b>17</b>	07 27 47	14 44	<b>17</b>	4 2
14 Siedlung			<b>18</b>	07 27 47	14 44	<b>18</b>	4 2
15 Lüneburg			<b>19</b>	07 28 48	14 45	<b>19</b>	3 2
16 x P+R Parkplatz			<b>20</b>	08 28 48	15 45	<b>20</b>	3 2
17 MILTITZ-ROITZSCHEN			<b>21</b>	15 45	15 45	<b>21</b>	2 2
			<b>22</b>	15 45	15 45	<b>22</b>	2 2
			<b>23</b>	17 47	17 47	<b>23</b>	2 2
			<b>0</b>	17 47	17 47	<b>0</b>	2 2
			<b>1</b>	17	17	<b>1</b>	1 1
			<b>2</b>			<b>2</b>	
			<b>3</b>			<b>3</b>	

- **Alle Verbindungen** vom Niederflurwagen sichergestellt.  
 x - Wunschhaltestelle

Für aktuelle Abfahrtszeiten  
 QR-Code scannen:



# 156



**Niederflurige Linie**  
 Informationen über Verkehr unter: 0351 852 65 55;  
 oder im Internet: [www.vvo-online.de](http://www.vvo-online.de)

Gültig ab:  
**01.10.2016**


Fahrzeit	Haltestellen:	Tarifzone A	WERKTAGE Montag - Freitag		WOCHENENDE und Feiertage		
• <b>MILTITZ-ROITZSCHEN</b> Ⓢ			<b>4</b>	37 57	37	<b>4</b>	55 39
1 x P+R Parkplatz			<b>5</b>	17 37 56	07 37	<b>5</b>	2 1
2 Lüneburg			<b>6</b>	16 36 55	07 37	<b>6</b>	3 2
3 Siedlung			<b>7</b>	15 35 55	08 38	<b>7</b>	3 2
5 Hochhausplatz			<b>8</b>	15 35 55	08 38	<b>8</b>	3 2
6 Ostkreuz			<b>9</b>	15 35 55	08 38	<b>9</b>	3 2
7 Krankenhaus			<b>10</b>	15 35 55	08 38	<b>10</b>	3 2
8 Ostkreuz			<b>11</b>	15 35 55	08 38	<b>11</b>	3 2
10 Gaussdorf			<b>12</b>	15 35 55	08 38	<b>12</b>	3 2
11 Universität			<b>13</b>	15 35 55	08 38	<b>13</b>	3 2
12 Heidenau			<b>14</b>	15 35 55	08 38	<b>14</b>	3 2
13 x Hüttenbachstrasse			<b>15</b>	15 35 55	08 38	<b>15</b>	3 2
14 Sportzentrum			<b>16</b>	15 35 55	08 38	<b>16</b>	3 2
15 x Friedhof			<b>17</b>	15 35 55	08 38	<b>17</b>	3 2
16 x Dresdner Strasse			<b>18</b>	15 37 57	08 39	<b>18</b>	3 2
17 Lindenplatz			<b>19</b>	17 39	09 39	<b>19</b>	3 2
18 <b>BAHNHOF</b> Ⓢ			<b>20</b>	09 39	09 39	<b>20</b>	2 2
			<b>21</b>	09 39	09 39	<b>21</b>	2 2
			<b>22</b>	09 37	09 37	<b>22</b>	2 2
			<b>23</b>	07 37	07 37	<b>23</b>	2 2
			<b>0</b>			<b>0</b>	
			<b>1</b>			<b>1</b>	
			<b>2</b>			<b>2</b>	
			<b>3</b>			<b>3</b>	


Ⓢ - **Alle Verbindungen** vom Niederflurwagen sichergestellt.  
 x - Wunschhaltestelle

Für aktuelle Abfahrtszeiten  
 QR-Code scannen:



# 176

Fahrzeit	Haltestellen:	Tarifzone A	WERKTAGE Montag - Freitag	WOCHENENDE und Feiertage	
• <b>BAHNHOF</b> 			<b>4</b>	<b>4</b>	
1 Nordspitze			<b>5</b> 02 22 42	02 32	<b>5</b> 3 2
2 Universität			<b>6</b> @ @ @	02 32	<b>6</b> 4 2
3 Gaussdorf			<b>7</b> @ @ @	02 32	<b>7</b> 4 2
4 Ostkreuz			<b>8</b> @ @ @	04 34	<b>8</b> 4 2
5 Marktplatz			<b>9</b> @ @ @	04 34	<b>9</b> 3 2
6 Krankenhaus			<b>10</b> @ @ @	04 34	<b>10</b> 3 2
7 Ostkreuz			<b>11</b> @ @ @	04 34	<b>11</b> 3 2
8 Hochhausplatz			<b>12</b> @ @ @	04 34	<b>12</b> 3 2
9 Siedlung			<b>13</b> @ @ @	04 34	<b>13</b> 3 2
10 Einkaufszentrum			<b>14</b> @ @ @	04 34	<b>14</b> 4 2
12 Waldstrasse			<b>15</b> @ @ @	04 34	<b>15</b> 4 2
13 BERGSTRASSE			<b>16</b> @ @ @	04 34	<b>16</b> 4 2
15 @ Heidenau			<b>17</b> @ @ @	04 34	<b>17</b> 4 2
16 x @ Hüttenbachstrasse			<b>18</b> @ @ @	04 35	<b>18</b> 3 2
17 @ SPORTZENTRUM			<b>19</b> @ @ @	05 35	<b>19</b> 3 2
			<b>20</b> 05 35	05 35	<b>20</b> 2 2
			<b>21</b> 05 35	05 35	<b>21</b> 2 2
			<b>22</b> 05 32	05 32	<b>22</b> 2 2
			<b>23</b> 02 32	02 32	<b>23</b> 2 2
			<b>0</b> 02	02	<b>0</b> 1 1
			<b>1</b>		<b>1</b>
			<b>2</b>		<b>2</b>
			<b>3</b>		<b>3</b>

 - **Alle Verbindungen** vom Niederflurwagen sichergestellt.  
x - Wunschhaltestelle  
@ - Auf diese Weise gekennzeichnete Haltestellen werden nur von gleich gekennzeichneten Verbindungen angefahren.

Für aktuelle Abfahrtszeiten  
QR-Code scannen:



# 176



**Stadtverkehr Grünheim**  
 GVB - Grünheimer Verkehrsbetriebe AG, Bergstrasse 9



**Niederflurige Linie**

Informationen über Verkehr unter: 0351 852 65 55;  
 oder im Internet: [www.vvo-online.de](http://www.vvo-online.de)

Gültig ab:  
**01.10.2016**

Fahrzeit	Haltestellen:	Tarifzone A	WERKTAGE (Montag - Freitag)	
BAHNHOF			4	4
Nordspitze			5	5
Universität			6	6
Gaussdorf			15 35 55	3
Ostkreuz			7	7
Marktplatz			15 35 55	3
Krankenhaus			8	8
Ostkreuz			15 35 55	3
Hochhausplatz			9	9
Siedlung			10	10
Einkaufszentrum			15 35 55	3
Waldstrasse			11	11
• <b><u>Bergstrasse</u></b>			15 35 55	3
2 Heidenau			12	12
3 x Hüttenbachstrasse			15 35 55	3
4 SPORTZENTRUM			13	13
			15 35 55	3
			14	14
			15 35 55	3
			15	3
			16	16
			15 35 55	3
			17	17
			15 35 55	3
			18	18
			15 35 55	3
			19	19
			15	1
			20	20
			21	21
			22	22
			23	23
			0	0
			1	1
			2	2
			3	3

40

**Am Samstag; Sonn- und Feiertag bedient  
 nur den Abschnitt: Bahnhof – Bergstrasse.**

- **Alle Verbindungen** vom Niederflurwagen sichergestellt.  
 x - Wunschhaltestelle

Für aktuelle Abfahrtszeiten  
 QR-Code scannen:



# 176



**Stadtverkehr Grunheim**  
GVB - Grunheimer Verkehrsbetriebe AG, Bergstrasse 9



## Niederflurige Linie

Informationen über Verkehr unter: 0351 852 65 55;  
oder im Internet: [www.vvo-online.de](http://www.vvo-online.de)

Gültig ab:  
**01.10.2016**

Fahrzeit	Haltestellen:	Tarifzone A	WERKTAGE Montag - Freitag		WOCHENENDE und Feiertage		
• <b>BERGSTRASSE</b>			<b>4</b>	26 51	26 56	<b>4</b>	55 40
1 Waldstrasse			<b>5</b>	11 31 46	26 56	<b>5</b>	2 2
3 Einkaufszentrum			<b>6</b>	05 25 45	26 56	<b>6</b>	3 2
4 Konaretzki-Strasse			<b>7</b>	05 25 45	23 53	<b>7</b>	3 2
5 Hochhausplatz			<b>8</b>	05 25 45	23 53	<b>8</b>	3 2
6 Ostkreuz			<b>9</b>	05 25 45	23 53	<b>9</b>	3 2
7 Krankenhaus			<b>10</b>	05 25 45	23 53	<b>10</b>	3 2
8 Ostkreuz			<b>11</b>	05 25 45	23 53	<b>11</b>	3 2
10 Gaussdorf			<b>12</b>	05 25 45	23 53	<b>12</b>	3 2
11 Universität			<b>13</b>	05 25 45	23 53	<b>13</b>	3 2
11 Nordspitze			<b>14</b>	05 25 45	23 53	<b>14</b>	3 2
13 BAHNHOF			<b>15</b>	05 25 45	23 53	<b>15</b>	3 2
			<b>16</b>	05 25 45	23 53	<b>16</b>	3 2
			<b>17</b>	05 25 45	23 53	<b>17</b>	3 2
			<b>18</b>	05 26 46	23 53	<b>18</b>	3 2
			<b>19</b>	06 26 53	23 53	<b>19</b>	3 2
			<b>20</b>	23 53	23 53	<b>20</b>	2 2
			<b>21</b>	23 53	23 53	<b>21</b>	2 2
			<b>22</b>	26 56	26 56	<b>22</b>	2 2
			<b>23</b>	26 56	26 56	<b>23</b>	2 2
			<b>0</b>			<b>0</b>	
			<b>1</b>			<b>1</b>	
			<b>2</b>			<b>2</b>	
			<b>3</b>			<b>3</b>	

- Alle Verbindungen vom Niederflurwagen sichergestellt.

Für aktuelle Abfahrtszeiten  
QR-Code scannen:



# 206



**Niederflurige Linie**  
 Informationen über Verkehr unter: 0351 852 65 55;  
 oder im Internet: [www.vvo-online.de](http://www.vvo-online.de)

Gültig ab:  
**01.10.2016**

Fahrzeit	Haltestellen:	Tarifzone A	WERKTAGE		SAMSTAG und Feiertage	SONNTAG u. Tag vorm Werktag	46	31	32				
			Montag - Freitag										
• <b>INDUSTRIEPARK</b>			<b>4</b>	45						<b>4</b>	1		
1 Lanzendorf			<b>5</b>	25 45 46	25	25				<b>5</b>	3	1	1
2 x Forstweg			<b>6</b>	05 25 45	25	25				<b>6</b>	3	1	1
2 Schulplatz			<b>7</b>	05 25 45	25 55	25 55				<b>7</b>	3	2	2
3 Gärtenweg			<b>8</b>	05 25 55	25 55	25 55				<b>8</b>	3	2	2
5 Marienthal			<b>9</b>	25 51	25 55	25 55				<b>9</b>	2	2	2
6 x Mühlenberg			<b>10</b>	25 51	25 55	25 55				<b>10</b>	2	2	2
7 Lüneburg			<b>11</b>	51	55	55				<b>11</b>	1	1	1
8 x P+R Parkplatz			<b>12</b>	25 51	25 55	25 55				<b>12</b>	2	2	2
9 MILTITZ-ROITZSCHEN			<b>13</b>	25 45	25 55	25 55				<b>13</b>	2	2	2
			<b>14</b>	05 11 25 45	25 55	25 55				<b>14</b>	4	2	2
			<b>15</b>	05 25 45	25 55	25 55				<b>15</b>	3	2	2
			<b>16</b>	05 25 45	55	55				<b>16</b>	3	1	1
			<b>17</b>	05 25 45	25 55	25 55				<b>17</b>	3	2	2
			<b>18</b>	05 25 55	25 55	25 55				<b>18</b>	3	2	2
			<b>19</b>	25 55	25 55	25 55				<b>19</b>	2	2	2
			<b>20</b>	25	25	25				<b>20</b>	1	1	1
			<b>21</b>	25 56	25 56	25 56				<b>21</b>	2	2	2
			<b>22</b>	25 26	26	25 26				<b>22</b>	2	1	2
			<b>23</b>	25	25	25				<b>23</b>	1	1	1
			<b>0</b>							<b>0</b>			
			<b>1</b>							<b>1</b>			
			<b>2</b>							<b>2</b>			
			<b>3</b>							<b>3</b>			

- Alle Verbindungen vom Niederflurwagen sichergestellt.

x - Wunschhaltestelle

- Verstärkerfahrt (bedient nicht an den Feiertagen, die von weiterem freien Tag gefolgt sind).

Für aktuelle Abfahrtszeiten

QR-Code scannen:



# 206

Fahrzeit	Haltestellen:	Tarifzone A	WERKTAGE		SAMSTAG und Feiertage	SONNTAG u. Tag vorm Werktag	48	33	34	
			Montag - Freitag							
• <b>MILTITZ-ROITZSCHEN</b> Ⓢ			<b>4</b>				<b>4</b>			
1 x P+R Parkplatz			<b>5</b>	00 40	40	40	<b>5</b>	2	1	1
2 Lüneburg			<b>6</b>	• 00 01 20 40	40	40	<b>6</b>	4	1	1
3 x Mühlenberg			<b>7</b>	00 20 40	40	40	<b>7</b>	3	1	1
4 Marienthal			<b>8</b>	00 20 40	10 40	10 40	<b>8</b>	3	2	2
5 Gärtenweg			<b>9</b>	14 40	10 40	10 40	<b>9</b>	2	2	2
6 x Forstweg			<b>10</b>	14 40	10 40	10 40	<b>10</b>	2	2	2
8 Lanzendorf			<b>11</b>	14	10	10	<b>11</b>	1	1	1
9 INDUSTRIEPARK			<b>12</b>	14 40	10 40	10 40	<b>12</b>	2	2	2
			<b>13</b>	14 40	10 40	10 40	<b>13</b>	2	2	2
			<b>14</b>	• 00 01 20 40	10 40	10 40	<b>14</b>	4	2	2
			<b>15</b>	00 20 40	10 40	10 40	<b>15</b>	3	2	2
			<b>16</b>	00 20 40	10	10	<b>16</b>	3	1	1
			<b>17</b>	00 20 40	10 40	10 40	<b>17</b>	3	2	2
			<b>18</b>	00 20 40	10 40	10 40	<b>18</b>	3	2	2
			<b>19</b>	10 40	10 40	10 40	<b>19</b>	2	2	2
			<b>20</b>	10 40	10 40	10 40	<b>20</b>	2	2	2
			<b>21</b>	40	40	40	<b>21</b>	1	1	1
			<b>22</b>	15 40 41	15 41	15 40 41	<b>22</b>	3	2	3
			<b>23</b>	40	40	40	<b>23</b>	1	1	1
			<b>0</b>	La 05 La 35	La 05 La 35	La 05 La 35	<b>0</b>	2	2	2
			<b>1</b>				<b>1</b>			
			<b>2</b>				<b>2</b>			
			<b>3</b>				<b>3</b>			

♿ - **Alle Verbindungen** vom Niederflurwagen sichergestellt.

x - Wunschhaltestelle

• - **Verstärkerfahrt** (bedient nicht an den Feiertagen, die von weiterem freien Tag gefolgt sind).

La - fährt nur bis **Lanzendorf** (Ausstieg in Hst. in der Schleife)

Für aktuelle Abfahrtszeiten

QR-Code scannen:



# 226



## Stadtverkehr Grünheim

GVB - Grünheimer Verkehrsbetriebe AG, Bergstrasse 9

**Niederflurige Linie**

Informationen über Verkehr unter: 0351 852 65 55;  
oder im Internet: [www.vvo-online.de](http://www.vvo-online.de)

Gültig ab:  
**01.10.2016**

Fahrzeit	Haltestellen:	Tarifzone	WERKTAGE Montag - Freitag		WOCHENENDE und Feiertage					
			4	5	6	7	8	9		
• <b>ENGELSBERG</b>		B	4	30			30	<b>4</b>	1	1
1 Tannenthal		B	5	10 45			30	<b>5</b>	2	1
2 Burkharder Weg		B	6	04 24 44			30	<b>6</b>	3	1
4 Bf. Randersdorf		B	7	04 24 44			27 57	<b>7</b>	3	2
5 Teichweg		B	8	04 24 44			27 57	<b>8</b>	3	2
7 x Dresdner Strasse		A	9	04 29 59			27 57	<b>9</b>	3	2
8 Lindenplatz		A	10	29 59			27 57	<b>10</b>	2	2
9 Nordspitze		A	11	29 59			27 57	<b>11</b>	2	2
10 Universität		A	12	29 59			27 57	<b>12</b>	2	2
11 x Wohnheim		A	13	29 59			27 57	<b>13</b>	2	2
12 x Birkenheide		A	14	24 44			27 57	<b>14</b>	2	2
14 Einkaufszentrum		A	15	04 24 44			27 57	<b>15</b>	3	2
15 Konaretzki-Strasse		A	16	04 24 44			27 57	<b>16</b>	3	2
16 x Randweg		A	17	04 24 44			27 57	<b>17</b>	3	2
17 Ostkreuz		A	18	04 24 44			27 57	<b>18</b>	3	2
18 Krankenhaus		A	19	05 27 57			27 57	<b>19</b>	3	2
19 POLIKLINIK		A	20	27			27	<b>20</b>	1	1
			21	00			00	<b>21</b>	1	1
			22	00			00	<b>22</b>	1	1
			23	00			00	<b>23</b>	1	1
			0	00			00	<b>0</b>		
			1					<b>1</b>		
			2					<b>2</b>		
			3					<b>3</b>		

- **Alle Verbindungen** vom Niederflurwagen sichergestellt.  
x - Wunschhaltestelle

Für aktuelle Abfahrtszeiten  
QR-Code scannen:



44 33

# 226



## Stadtverkehr Grünheim

GVB - Grünheimer Verkehrsbetriebe AG, Bergstrasse 9

### Niederflurige Linie

Informationen über Verkehr unter: 0351 852 65 55;  
oder im Internet: [www.vvo-online.de](http://www.vvo-online.de)

Gültig ab:  
**01.10.2016**

Fahrzeit	Haltestellen:	Tarifzone	WERKTAGE Montag - Freitag		WOCHENENDE und Feiertage		45	34	
			4	5	6	7			8
• <b>POLIKLINIK</b>		A	4	51		51	4	1	1
1 Krankenhaus		A	5	21 51		51	5	2	1
2 Ostkreuz		A	6	18 38 58		51	6	3	1
3 x Randweg		A	7	18 38 58		51	7	3	1
4 Konaretzki-Strasse		A	8	18 38 58		24 54	8	3	2
5 Einkaufszentrum		A	9	18 52		24 54	9	2	2
7 x Wohnheim		A	10	22 52		24 54	10	2	2
9 Universität		A	11	22 52		24 54	11	2	2
9 Nordspitze		A	12	22 52		24 54	12	2	2
11 Lindenplatz		A	13	22 52		24 54	13	2	2
12 x Dresdner Strasse		A	14	18 38 58		24 54	14	3	2
14 Teichweg		B	15	18 38 58		24 54	15	3	2
15 Bf. Randersdorf		B	16	18 38 58		24 54	16	3	2
16 Burkharder Weg		B	17	18 38 58		24 54	17	3	2
17 Tannenthal		B	18	18 38 58		24 54	18	3	2
19 ENGELSBERG		B	19	22 52		24 54	19	2	2
			20	24 54		24 54	20	2	2
			21	24		24	21	1	1
			22	21		21	22	1	1
			23	21		21	23	1	1
			0	21		21	0	1	1
			1				1		
			2				2		
			3				3		

- Alle Verbindungen vom Niederflurwagen sichergestellt.  
x - Wunschhaltestelle

Für aktuelle Abfahrtszeiten  
QR-Code scannen:

