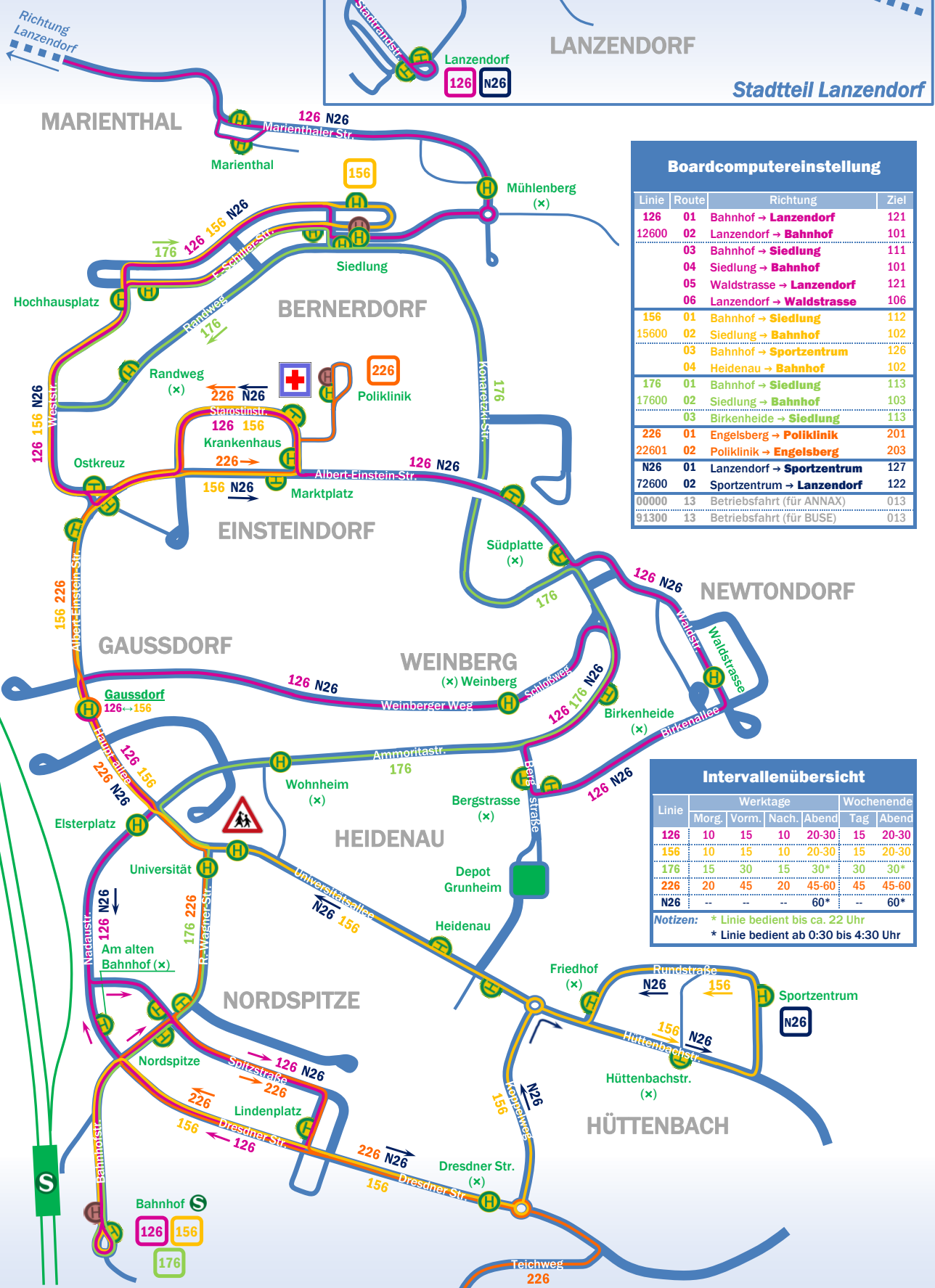
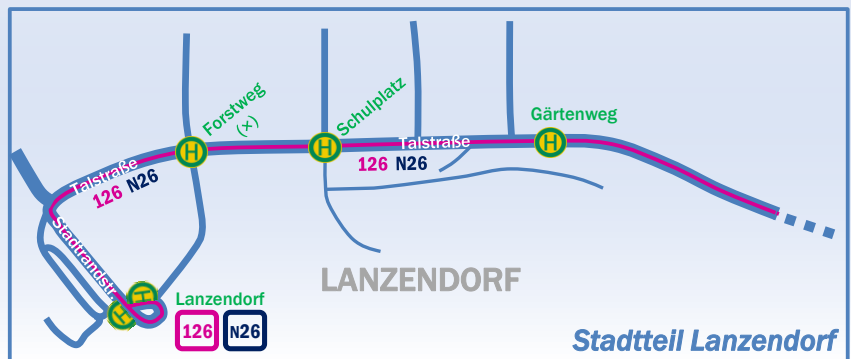


Zustand: 20. Februar 2016
GRUNHEIM
 for OMSI2
 Version 1.14



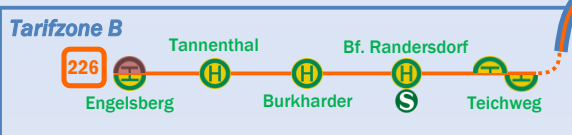
Boardcomputereinstellung

Linie	Route	Richtung	Ziel
126	01	Bahnhof → Lanzendorf	121
12600	02	Lanzendorf → Bahnhof	101
	03	Bahnhof → Siedlung	111
	04	Siedlung → Bahnhof	101
	05	Waldstrasse → Lanzendorf	121
	06	Lanzendorf → Waldstrasse	106
156	01	Bahnhof → Siedlung	112
15600	02	Siedlung → Bahnhof	102
	03	Bahnhof → Sportzentrum	126
	04	Heidenau → Bahnhof	102
176	01	Bahnhof → Siedlung	113
17600	02	Siedlung → Bahnhof	103
	03	Birkenheide → Siedlung	113
226	01	Engelsberg → Poliklinik	201
22601	02	Poliklinik → Engelsberg	203
N26	01	Lanzendorf → Sportzentrum	127
72600	02	Sportzentrum → Lanzendorf	122
00000	13	Betriebsfahrt (für ANNAX)	013
91300	13	Betriebsfahrt (für BUSE)	013

Intervallenübersicht

Linie	Werktage				Wochenende	
	Morg.	Vorm.	Nach.	Abend	Tag	Abend
126	10	15	10	20-30	15	20-30
156	10	15	10	20-30	15	20-30
176	15	30	15	30*	30	30*
226	20	45	20	45-60	45	45-60
N26	--	--	--	60*	--	60*

Notizen: * Linie bedient bis ca. 22 Uhr
 * Linie bedient ab 0:30 bis 4:30 Uhr



ENGELSBERG

TANNENTHAL

RANDERSDORF

126



Stadtverkehr Grunheim - Ihr Ziel, unsere Sorgen!

Transportunternehmer: BVG, Anstalt des öffentlichen Rechts - Niederlassung Grunheim, Bergstr. 4
 Informationen über dem Verkehr finden Sie unter: 030 19 44 9; oder im Internet: www.bvg.de

Gültigkeit:

ab 8.2.2016

Geschätzte
Fahrzeit (Min)

Tarifzone A

MONTAG (①) - FREITAG (⑤)

SAMSTAG (⑥) u. SONNTAG (†)

- **BAHNHOF** Ⓢ
- 1 Nordspitze
- 2 Lindenplatz
- 3 x Am alten Bahnhof
- 4 Elsterplatz
- 5 Gausdorf 126↔156
- 6 x Weinberg
- 7 x Bergstrasse
- 9 Waldstrasse
- 10 x Südplatte
- 12 Krankenhaus
- 13 Ostkreuz
- 14 Hochhausplatz
- 15 Siedlung
- 16 x Mühlenberg
- 17 Marienthal
- 19 Gärtenweg
- 20 Schulplatz
- 20 x Forstweg
- 22 LANZENDORF

- x - Wunschhaltestelle
- ♿ - **Alle Verbindungen** vom Niederflurwagen sichergestellt.
- 156 - Am **Gausdorf** möglicher **Umstieg auf Linie 156** für schneller Fahrt zum Krankenhaus (2-3 Min.)

4	33		4
5	03 156 156 156 16 31 46	03 33	5
6	156 156 156 156 156 156 01 11 21 31 41 51	03 33	6
7	156 156 156 156 156 156 01 11 21 31 41 51	03 23 43	7
8	156 156 156 156 156 156 01 11 21 31 41 51	03 23 43	8
9	156 156 156 156 01 16 31 46	03 156 156 156 16 31 46	9
10	156 156 156 156 01 16 31 46	01 156 156 156 156 16 31 46	10
11	156 156 156 156 01 16 31 46	156 156 156 156 01 16 31 46	11
12	156 156 156 156 01 16 31 46	156 156 156 156 01 16 31 46	12
13	156 156 156 156 156 01 16 31 41 51	156 156 156 156 01 16 31 46	13
14	156 156 156 156 156 01 11 21 31 41 51	156 156 156 156 01 16 31 46	14
15	156 156 156 156 156 01 11 21 31 41 51	156 156 156 156 01 16 31 46	15
16	156 156 156 156 156 01 11 21 31 41 51	156 156 156 156 01 16 31 46	16
17	156 156 156 156 156 01 11 21 31 41 51	156 156 156 156 01 16 31 46	17
18	156 156 156 156 156 01 11 21 31 46	156 156 156 156 01 16 31 46	18
19	156 156 156 156 01 16 31 46	156 156 156 156 01 16 31 46	19
20	156 156 156 156 01 16 31 46	156 01 23 43	20
21	156 01 23 43	03 23 43	21
22	03 23 43	03 23 43	22
23	03 33	03 33	23
0	03	03	0
1			1
2			2
3			3

Tarif:
 Fahrt mit einer vorgekauften Fahrkarte.
 Ergänzender Fahrkartenverkauf mit Zuschlag beim Fahrer.
 Stadtgebiet gilt als Tarifzone A und B.

An den Feiertagen verkehrt wie am Sonntag (†).

Soft: PLANS Ges. mBH A

90 66
1
4 2
6 2
6 3
6 3
4 4
4 4
4 4
4 4
5 4
6 4
6 4
6 4
5 4
4 4
4 3
3 3
3 3
2 2
1 1

126



Stadtverkehr Grunheim - Ihr Ziel, unsere Sorgen!

Transportunternehmer: BVG, Anstalt des öffentlichen Rechts - Niederlassung Grunheim, Bergstr. 4
 Informationen über dem Verkehr finden Sie unter: 030 19 44 9; oder im Internet: www.bvg.de

Gültigkeit:

ab 8.2.2016

Geschätzte Fahrzeit (Min)

Tarifzone A

MONTAG (①) - FREITAG (⑤)

SAMSTAG (⑥) u. SONNTAG (†)

• LANZENDORF

- 1 x Forstweg
- 1 Schulplatz
- 2 Gärtenweg
- 4 Marienthal
- 5 x Mühlenberg
- 6 Siedlung
- 8 Hochhausplatz
- 9 Ostkreuz
- 10 Krankenhaus
- 11 x Südplatte
- 13 Waldstrasse
- 14 x Bergstrasse
- 15 x Birkenheide
- 16 x Weinberg
- 17 Gausdorf **126↔156**
- 18 Elsterplatz
- 19 Nordspitze
- 20 Lindenplatz
- 22 BAHNHOF

- x - Wunschhaltestelle
- **Alle Verbindungen** vom Niederflurwagen sichergestellt.
- 156 - Am **Gausdorf** möglicher **Umstieg auf Linie 156** für schneller Fahrt zum Sportzentrum (4 Min.)

4	08 38	38	4
5	08 23 37 47 57	08 38	5
6	07 17 27 37 47 56	08 38	6
7	06 16 26 36 46 56	07 27 47	7
8	06 16 26 36 46 57	07 27 47	8
9	07 22 37 52	07 22 37 52	9
10	07 22 37 52	07 22 37 52	10
11	07 22 37 52	07 22 37 52	11
12	07 22 37 52	07 22 37 52	12
13	07 22 36 46 56	07 22 37 52	13
14	06 16 26 36 46 56	07 22 37 52	14
15	06 16 26 36 46 56	07 22 37 52	15
16	06 16 26 36 46 56	07 22 37 52	16
17	06 16 26 36 46 56	07 22 37 52	17
18	06 16 27 37 52	07 22 37 52	18
19	07 22 37 52	07 22 37 52	19
20	07 22 37 53	07 27 48	20
21	08 28 48	08 28 48	21
22	08 38	08 38	22
23	08 38	08 38	23
0	08	08	0
1			1
2			2
3			3

Tarif:

Fahrt mit einer vorgekauften Fahrkarte.
 Ergänzender Fahrkartenverkauf mit Zuschlag beim Fahrer.
 Stadtgebiet gilt als Tarifzone A und B.

An den Feiertagen verkehrt wie am Sonntag (†).

Soft: PLANS Ges. mBH A

91 66

2 1

5 2

6 2

6 3

6 3

4 4

4 4

4 4

4 4

5 4

6 4

6 4

6 4

6 4

5 4

4 4

4 3

3 3

2 2

2 2

1 1

156



Stadtverkehr Grunheim - Ihr Ziel, unsere Sorgen!

Transportunternehmer: BVG, Anstalt des öffentlichen Rechts - Niederlassung Grunheim, Bergstr. 4
 Informationen über den Verkehr finden Sie unter: 030 19 44 9; oder im Internet: www.bvg.de

Gültigkeit:

ab **8.2.2016**

Geschätzte
Fahrzeit (Min)

Tarifzone A

MONTAG (①) - FREITAG (⑤)

SAMSTAG (⑥) u. SONNTAG (†)

- **BAHNHOF** Ⓢ
- 2 x Dresdner Strasse
- 3 x Hüttenbachstrasse
- 4 Sportzentrum
- 5 x Friedhof
- 6 Heidenau
- 6 Universität
- 8 Gausdorf **126↔156**
- 9 Ostkreuz
- 10 Marktplatz
- 11 Krankenhaus
- 12 Ostkreuz
- 13 Hochhausplatz
- 14 SIEDLUNG
- x - Wunschhaltestelle
- ♿ - **Alle Verbindungen** vom Niederflurwagen sichergestellt.
- S - fährt nur bis **Sportzentrum**
- N - ab Haltestelle **Sportzentrum** fährt als **Linie N26** weiter in Richtung **Lanzendorf**
- 126 - Am **Gausdorf** möglicher **Umstieg auf Linie 126** für schneller Fahrt zur Waldstrasse (2-3 Min.)

4	48	48	4
5	^{126 126 126 126} 13 28 43 58	18 48	5
6	^{126 126 126 126 126 126} 08 18 28 38 48 58	18 48	6
7	^{126 126 126 126 126 126} 08 18 28 38 48 58	13 33 53	7
8	^{126 126 126 126 126 126} 08 18 28 38 48 58	13 33 53	8
9	^{126 126 126 126} 13 28 43 58	^{126 126 126 126} 13 28 43 58	9
10	^{126 126 126 126} 13 28 43 58	^{126 126 126 126} 13 28 43 58	10
11	^{126 126 126 126} 13 28 43 58	^{126 126 126 126} 13 28 43 58	11
12	^{126 126 126 126} 13 28 43 58	^{126 126 126 126} 13 28 43 58	12
13	^{126 126 126 126 126} 13 28 38 48 58	^{126 126 126 126} 13 28 43 58	13
14	^{126 126 126 126 126} 08 18 28 38 48 58	^{126 126 126 126} 13 28 43 58	14
15	^{126 126 126 126 126 126} 08 18 28 38 48 58	^{126 126 126 126} 13 28 43 58	15
16	^{126 126 126 126 126 126} 08 18 28 38 48 58	^{126 126 126 126} 13 28 43 58	16
17	^{126 126 126 126 126 126} 08 18 28 38 48 58	^{126 126 126 126} 13 28 43 58	17
18	^{126 126 126 126 126} 08 18 28 43 58	^{126 126 126 126} 13 28 43 58	18
19	^{126 126 126 126} 13 28 43 58	^{126 126 126 126} 13 28 43 58	19
20	^{126 126 126 126} 13 28 43 58	13 33 53	20
21	13 33 53	13 33 53	21
22	13 33 53	13 33 53	22
23	18 48	18 48	23
0	^{SN} 18	^{SN} 18	0
1			1
2			2
3			3

Tarif:
 Fahrt mit einer vorgekauften Fahrkarte.
 Ergänzender Fahrkartenverkauf mit Zuschlag beim Fahrer.
 Stadtgebiet gilt als Tarifzone A und B.

An den Feiertagen verkehrt wie am Sonntag (†).

Soft: PLANS Ges. mBH A

90 67

1 1
4 2
6 2
6 3
6 3
4 4
4 4
4 4
4 4
5 4
6 4
6 4
6 4
6 4
5 4
4 4
4 3
3 3
3 3
2 2
1 1

156



Stadtverkehr Grunheim - Ihr Ziel, unsere Sorgen!

Transportunternehmer: BVG, Anstalt des öffentlichen Rechts - Niederlassung Grunheim, Bergstr. 4
 Informationen über den Verkehr finden Sie unter: 030 19 44 9; oder im Internet: www.bvg.de

Gültigkeit:

ab **8.2.2016**

Geschätzte
Fahrzeit (Min)

Tarifzone A

MONTAG (①) - FREITAG (⑤)

SAMSTAG (⑥) u. SONNTAG (†)

• SIEDLUNG

- 1 Hochhausplatz
- 2 Ostkreuz
- 3 Krankenhaus
- 4 Ostkreuz
- 6 Gausdorf **126↔156**
- 7 Universität
- 8 Heidenau
- 9 x Hüttenbachstrasse
- 10 Sportzentrum
- 11 x Friedhof
- 12 x Dresdner Strasse
- 14 **BAHNHOF**

x - Wunschhaltestelle

- **Alle Verbindungen** vom Niederflurwagen sichergestellt.

126 - Am **Gausdorf** möglicher **Umstieg auf Linie 126** für schneller
 Fahrt zur Nordspitze und zum Lindenplatz (2-3 Min.)

	MONTAG (①) - FREITAG (⑤)	SAMSTAG (⑥) u. SONNTAG (†)
4		4
5	01 21 33 48 58	01 31 5
6	08 18 28 38 48 57	01 31 6
7	07 17 27 37 47 57	01 25 45 7
8	07 17 27 37 47 57	05 25 45 8
9	08 18 33 48	03 18 33 48 9
10	03 18 33 48	03 18 33 48 10
11	03 18 33 48	03 18 33 48 11
12	03 18 33 48	03 18 33 48 12
13	03 18 32 47 57	03 18 33 48 13
14	07 17 27 37 47 57	03 18 33 48 14
15	07 17 27 37 47 57	03 18 33 48 15
16	07 17 27 37 47 57	03 18 33 48 16
17	07 17 27 37 47 57	03 18 33 48 17
18	07 17 28 38 48	03 18 33 48 18
19	03 18 33 48	03 18 33 48 19
20	03 18 33 48	03 25 45 20
21	03 26 46	06 26 46 21
22	06 31	06 31 22
23	01 31	01 31 23
0	01	01 0
1		1
2		2
3		3

Tarif:

Fahrt mit einer vorgekauften Fahrkarte.

Ergänzender Fahrkartenverkauf mit Zuschlag beim Fahrer.

Stadtgebiet gilt als Tarifzone A und B.

An den Feiertagen verkehrt wie am Sonntag (†).

Soft: PLANS Ges. mBH A

89 65

5 2

6 2

6 3

6 3

4 4

4 4

4 4

4 4

5 4

6 4

6 4

6 4

6 4

5 4

4 4

4 3

3 3

2 2

2 2

1 1

176



Stadtverkehr Grunheim - Ihr Ziel, unsere Sorgen!

Transportunternehmer: BVG, Anstalt des öffentlichen Rechts - Niederlassung Grunheim, Bergstr. 4
 Informationen über den Verkehr finden Sie unter: 030 19 44 9; oder im Internet: www.bvg.de

Gültigkeit:

ab **20.2.2016**

Geschätzte
Fahrzeit (Min)

Tarifzone A

MONTAG (①) - FREITAG (⑤)

SAMSTAG (⑥) u. SONNTAG (†)

- **BAHNHOF** Ⓢ
- 1 Nordspitze
- 2 Universität
- 3 x Wohnheim
- 4 x Birkenheide
- 6 Siedlung →126
- 7 x Randweg
- 8 Hochhausplatz
- 9 SIEDLUNG
- 12 x Wohnheim
- 13 Universität
- 13 Nordspitze
- 15 **BAHNHOF** Ⓢ

- x - Wunschhaltestelle
- ♿ - **Alle Verbindungen** vom Niederflurwagen sichergestellt.
- 126 - Am **Siedlung** möglicher **Umstieg auf Linie 126** für schneller Fahrt nach Lanzendorf (6-7 Min.)

4	59		4
5	29 59		5
6	14 ¹²⁶ 29 ¹²⁶ 44 59	59	6
7	14 ¹²⁶ 29 ¹²⁶ 44 59	29 59	7
8	14 ¹²⁶ 29 ¹²⁶ 44 59	29 59	8
9	29 59	29 59	9
10	29 59	29 59	10
11	29 59	29 59	11
12	29 59	29 59	12
13	29 44 ¹²⁶ 59	29 59	13
14	14 ¹²⁶ 29 ¹²⁶ 44 59	29 59	14
15	14 ¹²⁶ 29 ¹²⁶ 44 59	29 59	15
16	14 ¹²⁶ 29 ¹²⁶ 44 59	29 59	16
17	14 ¹²⁶ 29 ¹²⁶ 44 59	29 59	17
18	14 ¹²⁶ 29 44	29 59	18
19	04 29 59	29 59	19
20	29 59	29 59	20
21	29	29	21
22			22
23			23
0			0
1			1
2			2
3			3

Tarif:

Fahrt mit einer vorgekauften Fahrkarte.
 Ergänzender Fahrkartenverkauf mit Zuschlag beim Fahrer.
 Stadtgebiet gilt als Tarifzone A und B.

51 30

- 1
- 2
- 4 1
- 4 2
- 4 2
- 2 2
- 2 2
- 2 2
- 3 2
- 4 2
- 4 2
- 4 2
- 3 2
- 3 2
- 2 2
- 1 1

An den Feiertagen verkehrt wie am Sonntag (†).

Soft. PLANS Ges. mBH A

176



Stadtverkehr Grunheim - Ihr Ziel, unsere Sorgen!

Transportunternehmer: BVG, Anstalt des öffentlichen Rechts - Niederlassung Grunheim, Bergstr. 4
 Informationen über den Verkehr finden Sie unter: 030 19 44 9; oder im Internet: www.bvg.de

Gültigkeit:

ab **20.2.2016**

Geschätzte
Fahrzeit (Min)

Tarifzone A

MONTAG (①) - FREITAG (⑤)

SAMSTAG (⑥) u. SONNTAG (†)

52 30

- BAHNHOF ⑤
- Nordspitze
- Universität
- x Wohnheim
- x Birkenheide
- Siedlung
- x Randweg
- Hochhausplatz
- **SIEDLUNG**
- 3 x Wohnheim
- 4 Universität
- 4 Nordspitze
- 6 BAHNHOF ⑤

x - Wunschhaltestelle
 ♿ - **Alle Verbindungen** vom Niederflurwagen sichergestellt.

	MONTAG (①) - FREITAG (⑤)	SAMSTAG (⑥) u. SONNTAG (†)
4		4
5	08 38 53	5
6	08 23 38 53	6
7	08 23 38 53	08 38 7
8	08 23 38 53	08 38 8
9	08 38	08 38 9
10	08 38	08 38 10
11	08 38	08 38 11
12	08 38	08 38 12
13	08 38 53	08 38 13
14	08 23 38 53	08 38 14
15	08 23 38 53	08 38 15
16	08 23 38 53	08 38 16
17	08 23 38 53	08 38 17
18	08 23 38 53	08 38 18
19	13 38	08 38 19
20	08 38	08 38 20
21	08 38	08 38 21
22		22
23		23
0		0
1		1
2		2
3		3

3
4
4 2
4 2
2 2
2 2
2 2
2 2
3 2
4 2
4 2
4 2
4 2
2 2
2 2
2 2

Tarif:
 Fahrt mit einer vorgekauften Fahrkarte.
 Ergänzender Fahrkartenverkauf mit Zuschlag beim Fahrer.
 Stadtgebiet gilt als Tarifzone A und B.

An den Feiertagen verkehrt wie am Sonntag (†).

Soft. PLANS Ges. mBH A

226



Stadtverkehr Grunheim - Ihr Ziel, unsere Sorgen!

Transportunternehmer: BVG, Anstalt des öffentlichen Rechts - Niederlassung Grunheim, Bergstr. 4
 Informationen über den Verkehr finden Sie unter: 030 19 44 9; oder im Internet: www.bvg.de

Gültigkeit:

ab **20.2.2016**

Geschätzte
Fahrzeit (Min)

		Tarifzone	MONTAG (①) - FREITAG (⑤)		SAMSTAG (⑥) u. SONNTAG (†)		
•	ENGELSBERG	B	4	33	33	4	41 25
2	Tannenthal	B	5	03 31 51	33	5	1 1
3	Burkharder Weg	B	6	11 31 51	33	6	3 1
5	Bf. Randersdorf Ⓢ	B	7	11 31 51	15	7	3 1
6	Teichweg	B	8	11 31	15	8	3 1
8 x	Dresdner Strasse	A	9	03 48	03 48	9	2 1
9	Nordspitze	A	10	33	33	10	2 2
10	Universität	A	11	18	18	11	1 1
11	Gaussdorf	A	12	03 48	03 48	12	1 1
12	Ostkreuz	A	13	31 51	33	13	2 2
13	Marktplatz	A	14	11 31 51	18	14	2 1
14	POLIKLINIK	A	15	11 31 51	03 48	15	3 1
x	Wunschhaltestelle		16	11 31 51	33	16	3 2
♿	Alle Verbindungen vom Niederflurwagen sichergestellt.		17	11 31 51	18	17	3 1
			18	11 33 55	03 48	18	3 1
			19	33	33	19	3 2
			20	18	18	20	1 1
			21	03 55	03 55	21	1 1
			22	55	55	22	2 2
			23	55	55	23	1 1
			0			0	
			1			1	
			2			2	
			3			3	

Tarif:

Fahrt mit einer vorgekauften Fahrkarte.
 Ergänzender Fahrkartenverkauf mit Zuschlag beim Fahrer.
 Stadtgebiet gilt als Tarifzone A und B.

An den Feiertagen verkehrt wie am Sonntag (†).

Soft. PLANS Ges. mBH A

226



Stadtverkehr Grunheim - Ihr Ziel, unsere Sorgen!

Transportunternehmer: BVG, Anstalt des öffentlichen Rechts - Niederlassung Grunheim, Bergstr. 4
 Informationen über den Verkehr finden Sie unter: 030 19 44 9; oder im Internet: www.bvg.de

Gültigkeit:

ab **20.2.2016**

Geschätzte
Fahrzeit (Min)

		Tarifzone	MONTAG (①) - FREITAG (⑤)		SAMSTAG (⑥) u. SONNTAG (†)		
•	POLIKLINIK	A	4	51	51	4	41 25
1	Krankenhaus	A	5	29 54	51	5	1 1
2	Ostkreuz	A	6	14 34 54	51	6	2 1
3	Gaussdorf	A	7	14 34 54	41	7	3 1
4	Universität	A	8	14 34	41	8	3 1
4	Nordsiptze	A	9	04 29	29	9	2 1
5	Lindenplatz	A	10	14 59	14 59	10	2 2
6 x	Dresdner Strasse	A	11	44	44	11	1 1
8	Teichweg	B	12	29	29	12	1 1
9	Bf. Randersdorf S	B	13	14 54	14 59	13	2 2
11	Burkharder Weg	B	14	14 34 54	44	14	3 1
12	Tannenthal	B	15	14 34 54	29	15	3 1
14	ENGELSBURG	B	16	14 34 54	14 59	16	3 2
x	Wunschhaltestelle		17	14 34 54	44	17	3 1
♿	Alle Verbindungen vom Niederflurwagen sichergestellt.		18	14 34 59	29	18	3 1
			19	14 59	14 59	19	2 2
			20	44	41	20	1 1
			21	21	21	21	1 1
			22	21	21	22	1 1
			23	21	21	23	1 1
			0	21	21	0	1 1
			1			1	
			2			2	
			3			3	

Tarif:

Fahrt mit einer vorgekauften Fahrkarte.
 Ergänzender Fahrkartenverkauf mit Zuschlag beim Fahrer.
 Stadtgebiet gilt als Tarifzone A und B.

An den Feiertagen verkehrt wie am Sonntag (†).

Soft. PLANS Ges. mBH A

N26**Stadtverkehr Grunheim - Ihr Ziel, unsere Sorgen!**Transportunternehmer: BVG, Anstalt des öffentlichen Rechts - Niederlassung Grunheim, Bergstr. 4
Informationen über den Verkehr finden Sie unter: 030 19 44 9; oder im Internet: www.bvg.de**Gültigkeit:****ab 23./24.1.2016**Geschätzte
Fahrzeit (Min)**Tarifzone A****Montag (Ⓜ) - Sonntag (+)**

		Fortsetzung der Haltestellen	
• LANZENDORF		18 x	Hüttenbachstrasse
1 x Forstweg		19	Sportzentrum
1 Schulplatz		20 x	Friedhof
2 Gärtenweg		21	Heidenau
4 Marienthal		21	Universität
5 x Mühlenberg		22	Gaussdorf
6 Siedlung		23 x	Weinberg
7 Hochhausplatz		24 x	Bergstrasse
8 Ostkreuz		25	Waldstrasse
8 Marktplatz		26 x	Südplatte
9 x Südplatte		27	Krankenhaus
10 Waldstrasse		28	Ostkreuz
10 x Bergstrasse		29	Hochhausplatz
11 x Birkenheide		30	Siedlung
12 x Weinberg		31 x	Mühlenberg
13 Gaussdorf		32	Marienthal
14 Elsterplatz		33	Gärtenweg
15 Nordspitze		34	Schulplatz
16 Lindenplatz		34 x	Forstweg
16 x Dresdner Strasse		35	LANZENDORF

Folgt in der nächsten Spalte

x - Wunschhaltestelle

♿ - **Alle Verbindungen** vom Niederflurwagen sichergestellt.

22		22
23		23
0	42	0
1	42	1
2	42	2
3	42	3
4		4
5		5
6		6

Tarif:

Fahrt mit einer vorgekauften Fahrkarte.**Ergänzender Fahrkartenverkauf mit Zuschlag beim Fahrer.****Stadtgebiet gilt als Tarifzone A und B.**

An den Feiertagen verkehrt wie am Sonntag (+).

Soft: PLANS Ges. mBH A

N26**Stadtverkehr Grunheim - Ihr Ziel, unsere Sorgen!**Transportunternehmer: BVG, Anstalt des öffentlichen Rechts - Niederlassung Grunheim, Bergstr. 4
Informationen über den Verkehr finden Sie unter: 030 19 44 9; oder im Internet: www.bvg.de**Gültigkeit:****ab 23./24.1.2016**Geschätzte
Fahrzeit (Min)**Tarifzone A****Montag (Ⓛ) - Sonntag (+)**

Fortsetzung der Haltestellen	
LANZENDORF	x Hüttenbachstrasse
x Forstweg	• Sportzentrum
Schulplatz	1 x Friedhof
Gärtenweg	2 Heidenau
Marienthal	2 Universität
x Mühlenberg	3 Gaussdorf
Siedlung	4 x Weinberg
Hochhausplatz	5 x Bergstrasse
Ostkreuz	6 Waldstrasse
Marktplatz	7 x Südplatte
x Südplatte	8 Krankenhaus
Waldstrasse	9 Ostkreuz
x Bergstrasse	10 Hochhausplatz
x Birkenheide	11 Siedlung
x Weinberg	12 x Mühlenberg
Gaussdorf	13 Marienthal
Elsterplatz	14 Gärtenweg
Nordspitze	15 Schulplatz
Lindenplatz	15 x Forstweg
x Dresdner Strasse	16 LANZENDORF

Folgt in der nächsten Spalte

x - Wunschhaltestelle

♿ - **Alle Verbindungen** vom Niederflurwagen sichergestellt.

Tarif:

Fahrt mit einer vorgekauften Fahrkarte.**Ergänzender Fahrkartenverkauf mit Zuschlag beim Fahrer.****Stadtgebiet gilt als Tarifzone A und B.**

An den Feiertagen verkehrt wie am Sonntag (+).

Soft. PLANS Ges. mBH A

5

1

1

1

1

1